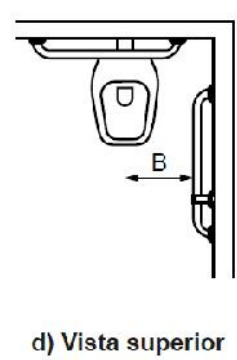
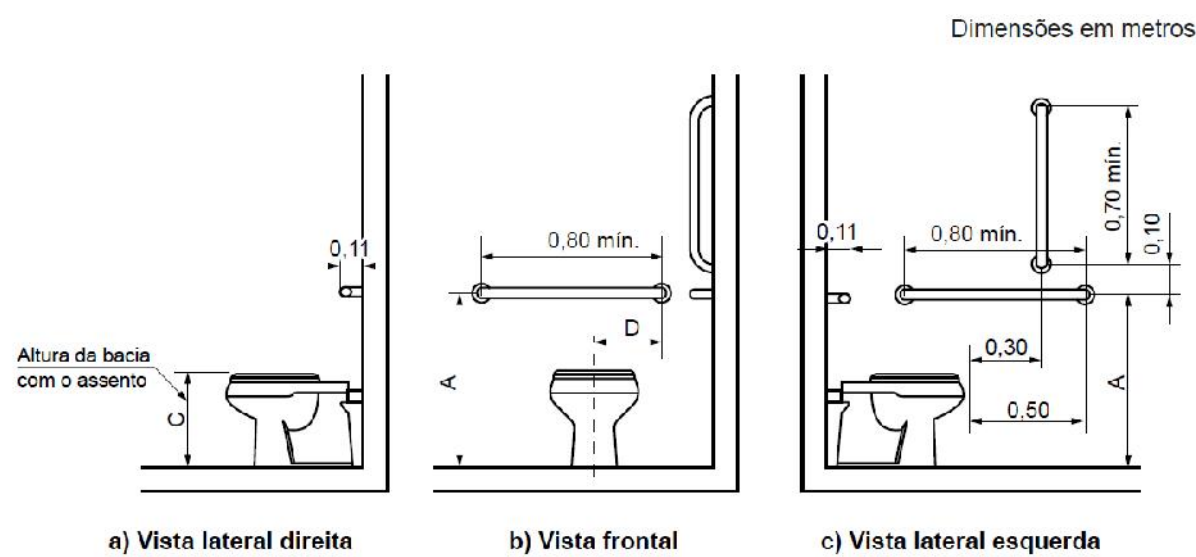
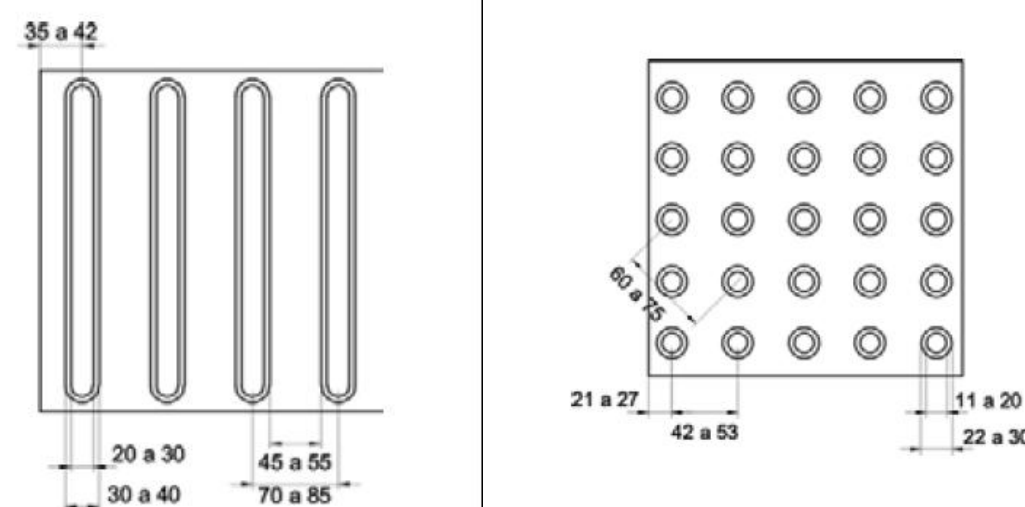
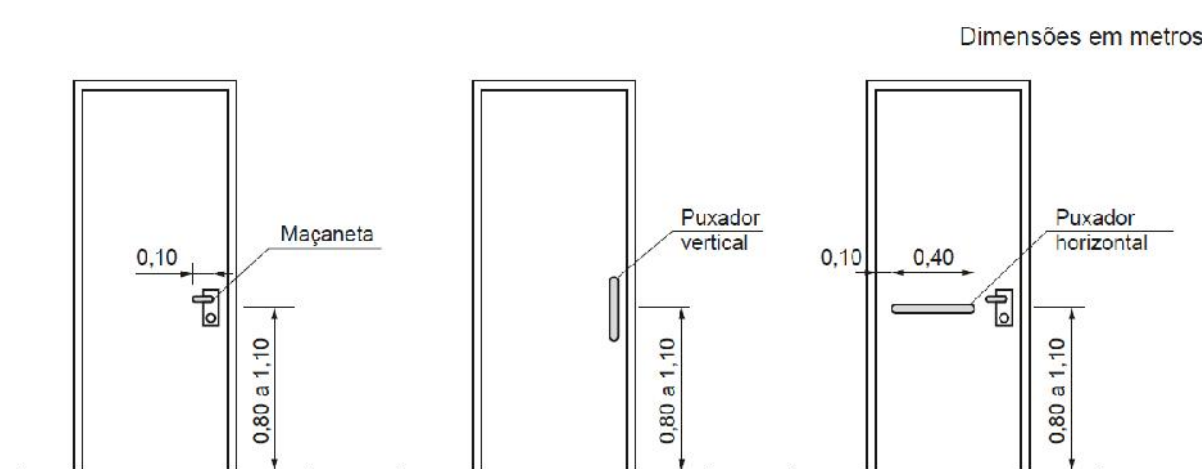
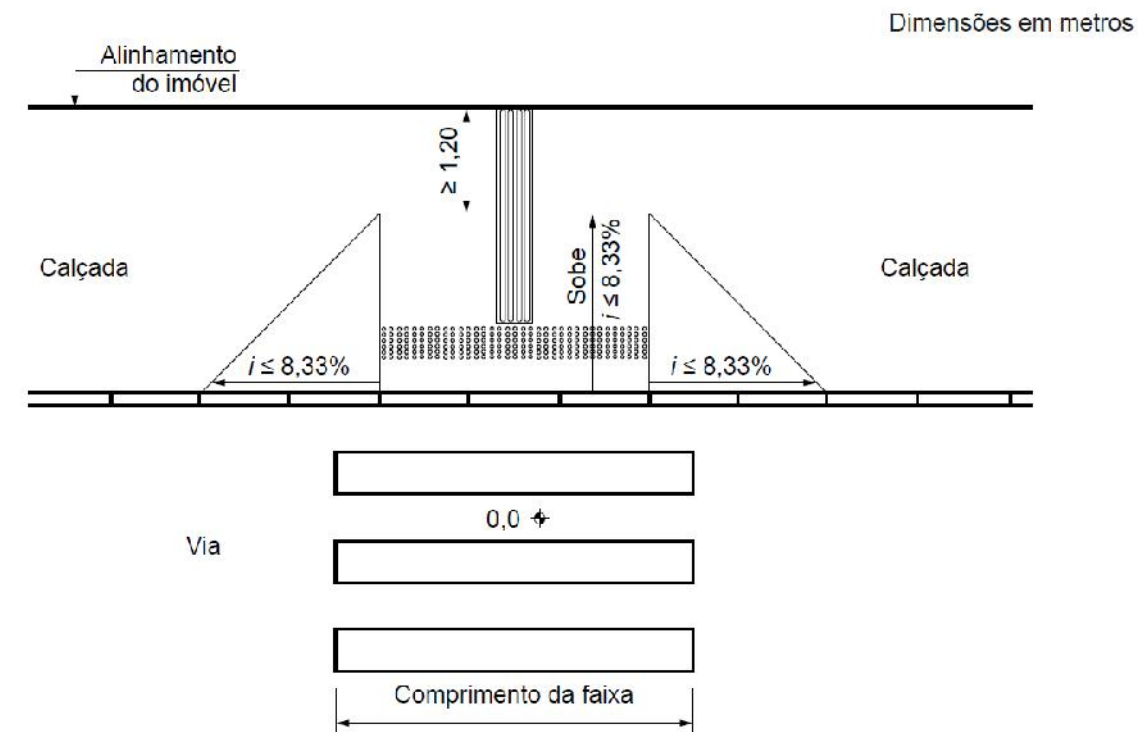
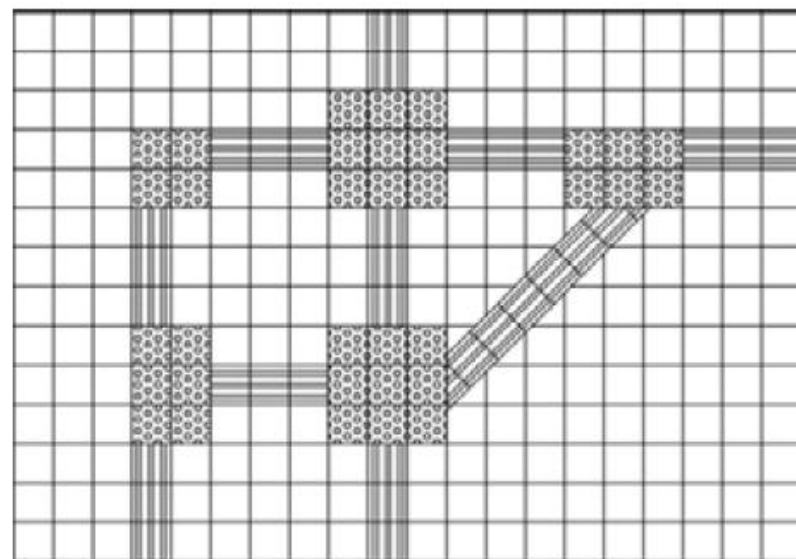


1 PLANTA DE ACESSIBILIDADE
1 : 75



Legenda		
Cotas	Adulto m	Infantil m
A	0,75	0,60
B	0,40	0,25
C	0,46	0,36
D	0,30	0,15



a) 165° < x ≤ 150°

b) 165° < x ≤ 180°

TABELA PISO TÁTIL EMBORRACHADO (INTERNO)		
PISO TÁTIL ALERTA - 25x25 cm	21 PEÇAS	
PISO TÁTIL DIRECIONAL - 25x25 cm	20 PEÇAS	

TABELA PISO TÁTIL CONCRETO (EXTERNO)		
PISO TÁTIL ALERTA - 25x25 cm	48 PEÇAS	
PISO TÁTIL DIRECIONAL - 25x25 cm	251 PEÇAS	



OBS:

01 - MEDIDAS DADAS EM METROS (m).

02 - AS COTAS PREVALECEM SOBRE A ESCALA DO DESENHO.

03 - EM CASO DE DÓVIDAS, CONSULTE O AUTOR DO PROJETO.

04 - REPRODUÇÃO SOMENTE COM AUTORIZAÇÃO POR ESCRITO DO AUTOR DO PROJETO. LEI Nº. 9.610 - LEI DO DIREITO AUTORAL.

05 - AS IMAGENS CONTIDAS NESTE PROJETO ARQUITETÔNICO SÃO ILUSTRATIVAS PODENDO SOFRER PEQUENAS ALTERAÇÕES DURANTE A EXECUÇÃO.

CARIMBO DE APROVAÇÃO:

ASSOCIAÇÃO MATO-GROSSENSE DOS MUNICÍPIOS
COORDENAÇÃO DE PROJETOS
SITE: www.amm.org.br
E-MAIL: centraldeprojetosamm@gmail.com
ADM. NEURILAN FRAGA

TIPO DE OBRA:	HOSPITALAR	MODALIDADE:	CONSTRUÇÃO
OBRA:	UBS PORTE I		
PROPRIETÁRIO/ CNPJ:	PREFEITURA MUNICIPAL DE NOBRES CNPJ: 03.424.272/0001-07		
ENDEREÇO:	LOTES 15 E 16, QUADRA 08, JARDIM RESIDENCIAL CAROLINA III, MUNICÍPIO NOBRES - MT		
AUTOR DO PROJETO: CREA/CAU:	 CIRIO SOUZA PIM ARQUITETO E URBANISTA CRA 140990/MT		
RESPONSÁVEL TÉCNICO P/ OBRA:	A FORÇA VEM DOS MUNICÍPIOS		

PROJETO BÁSICO ARQUITETÔNICO

ASSUNTO: PLANTA DE ACESSIBILIDADE		QUADRO DE ÁREAS	
Coordenadas Geográficas:	14°43'43.87"S 56°20'14.91"O	ÍNDICES URBANÍSTICOS	
DATA DE ENTREGA:	25/08/2023 11:03:16	ÁREA TOTAL DO TERRENO:.....	840,00m²
REVISÃO:	00	ÁREA TOTAL CONSTRUÍDA:.....	270,91m²
ESCALA:	Como indicado	ÁREA TOTAL DE COBERTURA:.....	331,94m²
RRT: XXXXXXXX	DESENHO:	ÁREA TOTAL IMPERMEÁVEL:.....	419,91m²
		ÁREA TOTAL PERMEÁVEL:.....	420,09m²

ARQ
FOLHA Nº
05
05